

PROFIL PODŁUŻNY ŚCIEŻKI

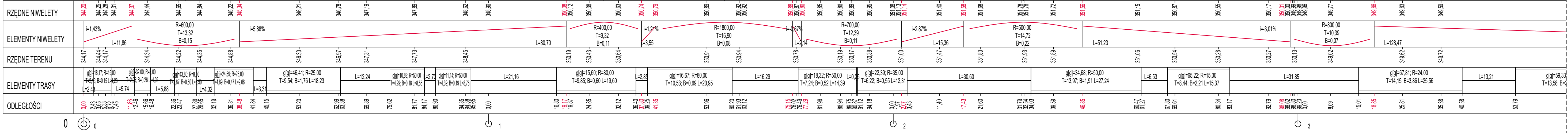
ODCINEK NR 1

skala 1:50/500

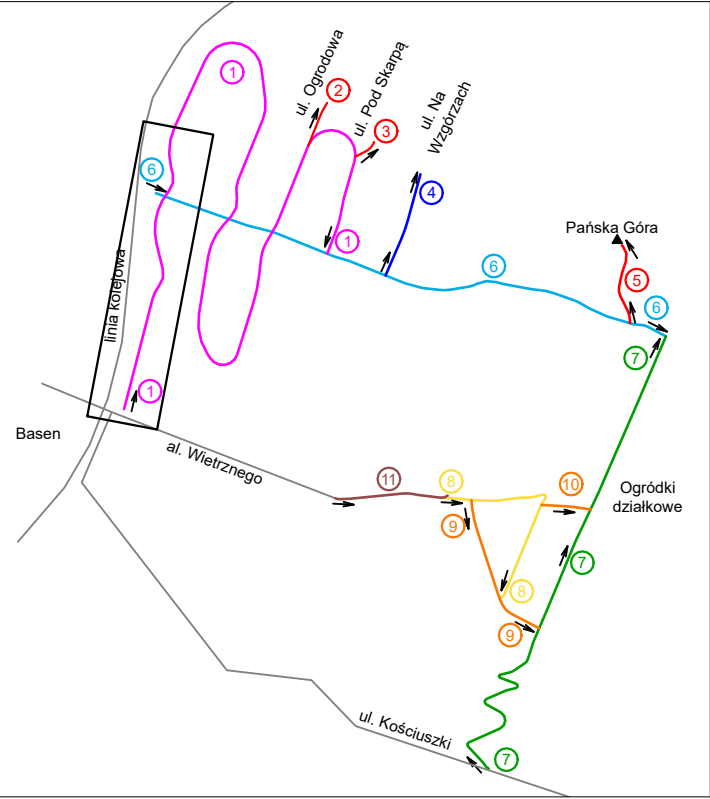
Skala pionowa 1:50

Skala pozioma 1:500

P.P. = 343,00



- LEGENDA
- niweleta projektowanej ścieżki
  - niweleta istniejącego terenu
  - <347,27> proj. rzędna załomu ścieżki
  - trasa dla osób niepełnosprawnych



INWESTOR: GMINA ANDRYCHÓW 34-120 Andrychów, ul. Rynek 15

JEDNOSTKA PROJEKTOWA: nomo ARCHITEKTURA

PROJEKT BUDOWY CIĄGÓW PIESZOROWEROWYCH, PRZEBUDOWY I BUDOWY ŚCIEŻEK PIESZYCH, REMONTU FRAGMENTU CIĄGU NR -11 AL. WIETRZNEGO W KM 0+000.00-0+151.75 WRAZ Z TOWARZYSZĄCYMI: MAŁĄ ARCHITEKTURĄ; ŁAWKAMI WOLNOSTOJĄCYMI, STOJAKAMI NA ROWERY I KOSZAMI NA ŚMIECI

INSTALACJĄ OŚWIELENIOWĄ I MONITORINGIEM

BUDOWĄ 4 PRZEPUSTÓW DROGOWYCH NAD RÓWEM MELIORACYJNYM I PRZEBUDOWĄ FRAGMENTU RÓWU Z WŁOTAMI I WYŁOTAMI W RAMACH PRZEDSIĘWZIĘCIA: "PAŃSKA GÓRA KOMPLEKSOWE ZAGOSPODAROWANIE PRZESTRZENI REKREACYJNEJ I PARKOWEJ W ANDRYCHOWIE"

ADRES: 34-120 Andrychów, gm. Andrychów, powiat wadowicki

jednostka ewid. 121801.4 Andrychów - Miasto, obręb 0001 Andrychów Miasto

dz. nr 839/2, 839/3, 839/4, 842/69, 842/70, 848/5, 848/11, 848/18, 848/24, 848/25, 848/26, 848/27, 849/82, 849/83, 849/178, 849/193, 849/194, 849/195, 849/196, 849/197, 849/198, 849/199, 849/200, 851/10, 1862/3, 1862/4, 1957/1, 1957/2, 1957/3, 1958, 1959, 1904/9

FAZA: PROJEKT ARCHITEKTONICZNO-BUDOWLANY DROGOWA

NAZWA RYSUNKU: Profil podłużny - odcinek nr 1 (cz.1)

SKALA: 1:50/500

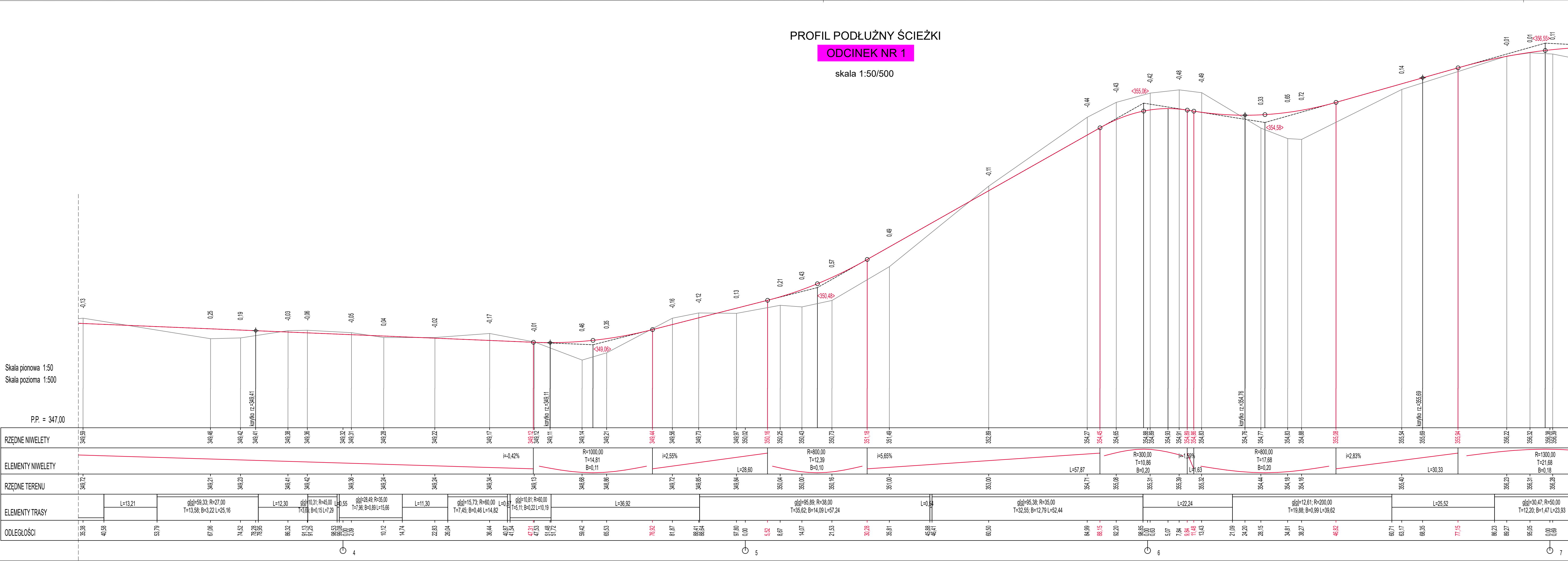
DATA: VIII 2021

AUTOR: inż. Krzysztof Strzeżyk nr upr. SKL/1553/PWOD/07

SPRAWDZAJĄCY: mgr inż. Barbara Francuz nr upr. SKL/7810/PBD/18

OPRACOWANIE: mgr inż. Maciej Babiak

PAB D-2.1



LEGENDA

- niweleta projektowanej ścieżki
- niweleta istniejącego terenu
- proj. rzędna załomu ścieżki
- trasa dla osób niepełnosprawnych

INWESTOR: GMINA ANDRYCHÓW  
34-120 Andrychów, ul. Rynek 15

JEDNOSTKA PROJEKTOWA: **nomo** ARCHITEKCI

NAZWA: PROJEKT BUDOWY CIĄGÓW PIESZOROWEROWYCH, PRZEBUDOWY I BUDOWY ŚCIEŻEK PIESZYCH, REMONTU FRAGMENTU CIĄGU NR -11 AL. WIETRZNEGO W km 0+000.00-0+151.75 WRAZ Z TOWARZYSZĄCYMI:

- MAŁĄ ARCHITEKTURĄ: ŁAWKAMI WOLNOSTOJĄCYMI, STOJAKAMI NA ROWERY I KOSZAMI NA ŚMIECI
- INSTALACJĄ OŚWIETLENIOWĄ I MONITORINGIEM
- BUDOWĄ 4 PRZEPUSTÓW DROGOWYCH NAD ROWEM MELIORACYJNYM I PRZEBUDOWĄ FRAGMENTU ROWU Z WŁOTAMI I WYLOTAMI W RAMACH PRZEDSIĘWZIĘCIA: "PAŃSKA GÓRA KOMPLEKSOWE ZAGOSPODAROWANIE PRZESTRZENI REKREACYJNEJ I PARKOWEJ W ANDRYCHOWIE"

ADRES: 34-120 Andrychów, gm. Andrychów, powiat wadowicki  
jednostka ewid. 121801\_4 Andrychów - Miasto, obręb 0001 Andrychów Miasto  
dz. nr 839/2, 839/3, 839/4, 842/69, 842/70, 848/5, 848/11, 848/18, 848/24, 848/25, 848/26, 848/27, 849/82, 849/83, 849/178, 849/193, 849/194, 849/196, 849/197, 849/198, 849/199, 849/200, 851/10, 1862/3, 1862/4, 1957/1, 1957/2, 1957/3, 1958, 1959, 1904/9

FAZA: PROJEKT ARCHYTEKTONICZNO-BUDOWLANY DROGOWA

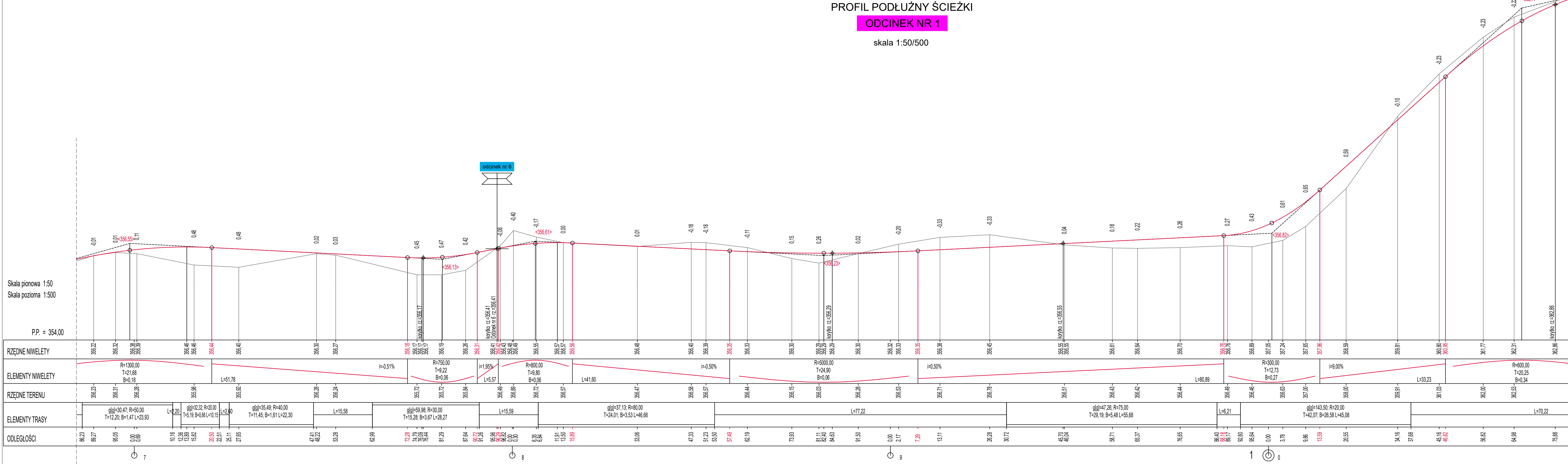
NAZWA RYSUNKU: Profil podłużny - odcinek nr 1 (cz.2) SKALA: 1:50/500 DATA: VIII 2021

AUTOR: inż. Krzysztof Strzeżyk nr upr. SKL/1553/PWOD/07

SPRAWDZAJĄCY: mgr inż. Barbara Francuz nr upr. SKL/7810/PBD/18

OPRACOWANIE: mgr inż. Maciej Babiak

PAB D-2.2



**LEGENDA**

- niweleta projektowanej ścieżki
- niweleta istniejącego terenu
- <347,27> proj. rzędna załomu ścieżki
- trasa dla osób niepełnosprawnych

**INWESTOR:**  
GMINA ANDRZYCHÓW  
34-120 Andrychów, ul. Rynek 15

**JEDNOSTKA PROJEKTOWA:**  
ARCHITEKTURA

**PROJEKT BUDOWY CIĄGÓW PIESZOROWEROWYCH, PRZEBUDOWY I BUDOWY ŚCIEŻEK PIESZYCH, REMONTU FRAGMENTU CIĄGU NR -11 AL. WIETRZNEGO W KM 0+000.00-0+151.75 WRAZ Z TOWARZYSZĄCYMI:**

- MAŁA ARCHITEKTURA: ŁAWKAMI WOLNOSTOJĄCYMI, STOJAKAMI NA ROWERY I KOSZAMI NA ŚMIECI
- INSTALACJA OŚWIETLENIOWA I MONITORINGIEM
- BUDOWA 4 PRZEPUSTÓW DROGOWYCH NAD ROWEM MELIORACYJNYM I PRZEBUDOWĄ FRAGMENTU ROWU Z WŁOTAMI I WYŁOTAMI W RAMACH PRZEDSIĘWZIĘCIA: "PAŃSKA GÓRA KOMPLEKSOWE ZAGOSPODAROWANIE PRZESTRZENI REKREACYJNEJ I PARKOWEJ W ANDRZYCHOWIE"

**ADRES:**  
34-120 Andrychów, gm. Andrychów, powiat wadowicki  
jednostka ewid. 121801.4 Andrychów - Miasto, obręb 0001 Andrychów Miasto  
dz. nr 839/2, 839/3, 839/4, 842/69, 842/70, 848/5, 848/11, 848/18, 848/24, 848/25, 848/26, 848/27, 849/82, 849/83, 849/178, 849/183, 849/194, 849/195, 849/196, 849/197, 849/198, 849/199, 849/200, 851/10, 1862/3, 1862/4, 1957/1, 1957/2, 1957/3, 1958, 1959, 1904/5

**FAZA:**  
PROJEKT ARCHITEKTONICZNO-BUDOWLANY DROGOWA

**NAZWA RYSUNKU:**  
Profil podłużny - odcinek nr 1 (cz.3)

**SKALA:**  
1:50/500

**DATA:**  
VIII 2021

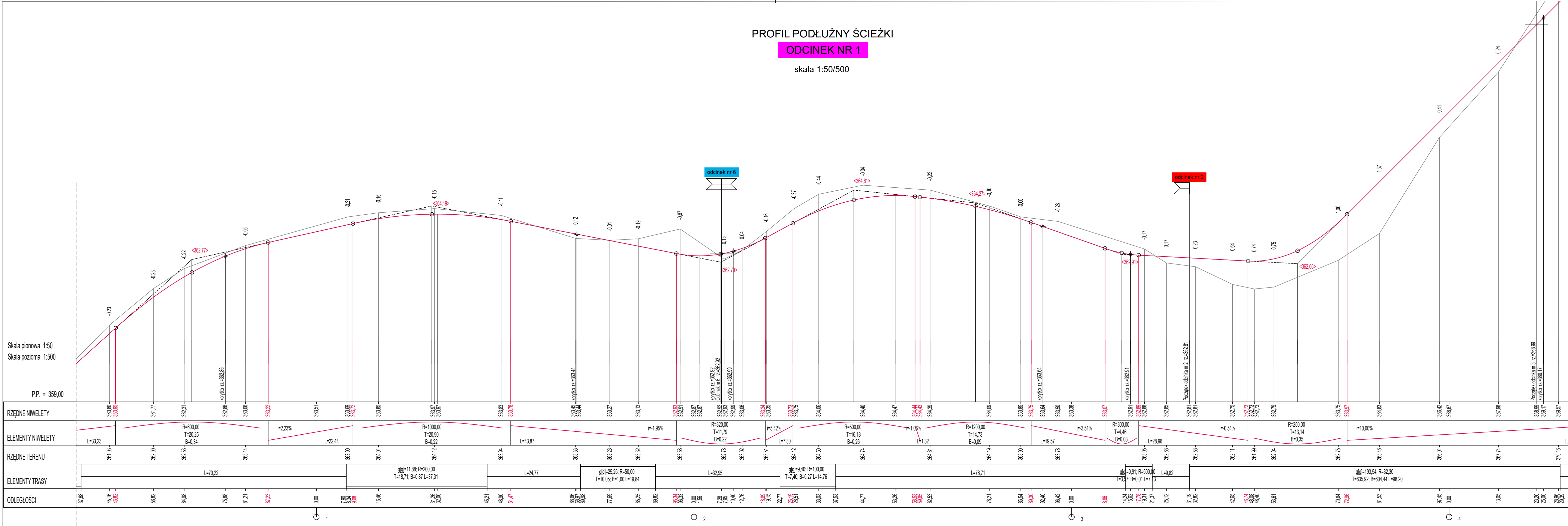
**AUTOR:**  
inż. Krzysztof Strzeżyk

**SPRAWDZAJĄCY:**  
mgr inż. Barbara Francuz

**OPRACOWANIE:**  
mgr inż. Maciej Babiak

**PAB D-2.3**





LEGENDA

- niweleta projektowanej ścieżki
- niweleta istniejącego terenu
- proj. rzędna załomu ścieżki
- trasa dla osób niepełnosprawnych

INWESTOR:  
GMINA ANDRYCHÓW  
34-120 Andrychów, ul. Rynek 15

JEDNOSTKA PROJEKTOWA:  
noma  
ARCHITEKCI

NADZOR:  
PROJEKT BUDOWY CIĄGÓW PIESZOROWEROWYCH, PRZEBUDOWY I BUDOWY ŚCIEŻEK PIESZYCH, REMONTU FRAGMENTU CIĄGU NR -11 AL. WIETRZNEGO W km 0+000.00-0+151.75 WRAZ Z TOWARZYSZĄCYMI: - MAŁĄ ARCHITEKTURĄ; ŁAWKAMI WOLNOSTOJĄCYMI, STOJAKAMI NA ROWERY I KOSZAMI NA ŚMIECI - INSTALACJĄ OŚWIETLENIOWĄ I MONITORINGIEM - BUDOWĄ 4 PRZEPĘSTWÓW DROGOWYCH NAD ROWEM MELIORACYJNYM I PRZEBUDOWĄ FRAGMENTU ROWU Z WŁOTAMI I WYLOTAMI W RAMACH PRZEDSIĘWZIĘCIA: "PAŃSKA GÓRA KOMPLEKSOWE ZAGOSPODAROWANIE PRZESTRZENI REKREACYJNEJ I PARKOWEJ W ANDRYCHOWIE"

ADRES:  
34-120 Andrychów, gm. Andrychów, powiat wadowicki  
jednostka ewid. 121801.4 Andrychów - Miasto, obręb 0001 Andrychów Miasto  
dz. nr 539/2, 539/3, 539/4, 542/26, 542/27, 542/28, 542/29, 542/30, 542/31, 542/32, 542/33, 542/34, 542/35, 542/36, 542/37, 542/38, 542/39, 542/40, 542/41, 542/42, 542/43, 542/44, 542/45, 542/46, 542/47, 542/48, 542/49, 542/50, 542/51, 542/52, 542/53, 542/54, 542/55, 542/56, 542/57, 542/58, 542/59, 542/60, 542/61, 542/62, 542/63, 542/64, 542/65, 542/66, 542/67, 542/68, 542/69, 542/70, 542/71, 542/72, 195/73, 195/74, 195/75, 195/76, 195/77, 195/78, 195/79, 195/80, 195/81, 195/82, 195/83, 195/84, 195/85, 195/86, 195/87, 195/88, 195/89, 195/90, 195/91, 195/92, 195/93, 195/94, 195/95, 195/96, 195/97, 195/98, 195/99, 196/00, 196/01, 196/02, 196/03, 196/04, 196/05, 196/06, 196/07, 196/08, 196/09, 196/10, 196/11, 196/12, 196/13, 196/14, 196/15, 196/16, 196/17, 196/18, 196/19, 196/20, 196/21, 196/22, 196/23, 196/24, 196/25, 196/26, 196/27, 196/28, 196/29, 196/30, 196/31, 196/32, 196/33, 196/34, 196/35, 196/36, 196/37, 196/38, 196/39, 196/40, 196/41, 196/42, 196/43, 196/44, 196/45, 196/46, 196/47, 196/48, 196/49, 196/50, 196/51, 196/52, 196/53, 196/54, 196/55, 196/56, 196/57, 196/58, 196/59, 196/60, 196/61, 196/62, 196/63, 196/64, 196/65, 196/66, 196/67, 196/68, 196/69, 196/70, 196/71, 196/72, 196/73, 196/74, 196/75, 196/76, 196/77, 196/78, 196/79, 196/80, 196/81, 196/82, 196/83, 196/84, 196/85, 196/86, 196/87, 196/88, 196/89, 196/90, 196/91, 196/92, 196/93, 196/94, 196/95, 196/96, 196/97, 196/98, 196/99, 197/00, 197/01, 197/02, 197/03, 197/04, 197/05, 197/06, 197/07, 197/08, 197/09, 197/10, 197/11, 197/12, 197/13, 197/14, 197/15, 197/16, 197/17, 197/18, 197/19, 197/20, 197/21, 197/22, 197/23, 197/24, 197/25, 197/26, 197/27, 197/28, 197/29, 197/30, 197/31, 197/32, 197/33, 197/34, 197/35, 197/36, 197/37, 197/38, 197/39, 197/40, 197/41, 197/42, 197/43, 197/44, 197/45, 197/46, 197/47, 197/48, 197/49, 197/50, 197/51, 197/52, 197/53, 197/54, 197/55, 197/56, 197/57, 197/58, 197/59, 197/60, 197/61, 197/62, 197/63, 197/64, 197/65, 197/66, 197/67, 197/68, 197/69, 197/70, 197/71, 197/72, 197/73, 197/74, 197/75, 197/76, 197/77, 197/78, 197/79, 197/80, 197/81, 197/82, 197/83, 197/84, 197/85, 197/86, 197/87, 197/88, 197/89, 197/90, 197/91, 197/92, 197/93, 197/94, 197/95, 197/96, 197/97, 197/98, 197/99, 198/00, 198/01, 198/02, 198/03, 198/04, 198/05, 198/06, 198/07, 198/08, 198/09, 198/10, 198/11, 198/12, 198/13, 198/14, 198/15, 198/16, 198/17, 198/18, 198/19, 198/20, 198/21, 198/22, 198/23, 198/24, 198/25, 198/26, 198/27, 198/28, 198/29, 198/30, 198/31, 198/32, 198/33, 198/34, 198/35, 198/36, 198/37, 198/38, 198/39, 198/40, 198/41, 198/42, 198/43, 198/44, 198/45, 198/46, 198/47, 198/48, 198/49, 198/50, 198/51, 198/52, 198/53, 198/54, 198/55, 198/56, 198/57, 198/58, 198/59, 198/60, 198/61, 198/62, 198/63, 198/64, 198/65, 198/66, 198/67, 198/68, 198/69, 198/70, 198/71, 198/72, 198/73, 198/74, 198/75, 198/76, 198/77, 198/78, 198/79, 198/80, 198/81, 198/82, 198/83, 198/84, 198/85, 198/86, 198/87, 198/88, 198/89, 198/90, 198/91, 198/92, 198/93, 198/94, 198/95, 198/96, 198/97, 198/98, 198/99, 199/00, 199/01, 199/02, 199/03, 199/04, 199/05, 199/06, 199/07, 199/08, 199/09, 199/10, 199/11, 199/12, 199/13, 199/14, 199/15, 199/16, 199/17, 199/18, 199/19, 199/20, 199/21, 199/22, 199/23, 199/24, 199/25, 199/26, 199/27, 199/28, 199/29, 199/30, 199/31, 199/32, 199/33, 199/34, 199/35, 199/36, 199/37, 199/38, 199/39, 199/40, 199/41, 199/42, 199/43, 199/44, 199/45, 199/46, 199/47, 199/48, 199/49, 199/50, 199/51, 199/52, 199/53, 199/54, 199/55, 199/56, 199/57, 199/58, 199/59, 199/60, 199/61, 199/62, 199/63, 199/64, 199/65, 199/66, 199/67, 199/68, 199/69, 199/70, 199/71, 199/72, 199/73, 199/74, 199/75, 199/76, 199/77, 199/78, 199/79, 199/80, 199/81, 199/82, 199/83, 199/84, 199/85, 199/86, 199/87, 199/88, 199/89, 199/90, 199/91, 199/92, 199/93, 199/94, 199/95, 199/96, 199/97, 199/98, 199/99, 200/00, 200/01, 200/02, 200/03, 200/04, 200/05, 200/06, 200/07, 200/08, 200/09, 200/10, 200/11, 200/12, 200/13, 200/14, 200/15, 200/16, 200/17, 200/18, 200/19, 200/20, 200/21, 200/22, 200/23, 200/24, 200/25, 200/26, 200/27, 200/28, 200/29, 200/30, 200/31, 200/32, 200/33, 200/34, 200/35, 200/36, 200/37, 200/38, 200/39, 200/40, 200/41, 200/42, 200/43, 200/44, 200/45, 200/46, 200/47, 200/48, 200/49, 200/50, 200/51, 200/52, 200/53, 200/54, 200/55, 200/56, 200/57, 200/58, 200/59, 200/60, 200/61, 200/62, 200/63, 200/64, 200/65, 200/66, 200/67, 200/68, 200/69, 200/70, 200/71, 200/72, 200/73, 200/74, 200/75, 200/76, 200/77, 200/78, 200/79, 200/80, 200/81, 200/82, 200/83, 200/84, 200/85, 200/86, 200/87, 200/88, 200/89, 200/90, 200/91, 200/92, 200/93, 200/94, 200/95, 200/96, 200/97, 200/98, 200/99, 201/00, 201/01, 201/02, 201/03, 201/04, 201/05, 201/06, 201/07, 201/08, 201/09, 201/10, 201/11, 201/12, 201/13, 201/14, 201/15, 201/16, 201/17, 201/18, 201/19, 201/20, 201/21, 201/22, 201/23, 201/24, 201/25, 201/26, 201/27, 201/28, 201/29, 201/30, 201/31, 201/32, 201/33, 201/34, 201/35, 201/36, 201/37, 201/38, 201/39, 201/40, 201/41, 201/42, 201/43, 201/44, 201/45, 201/46, 201/47, 201/48, 201/49, 201/50, 201/51, 201/52, 201/53, 201/54, 201/55, 201/56, 201/57, 201/58, 201/59, 201/60, 201/61, 201/62, 201/63, 201/64, 201/65, 201/66, 201/67, 201/68, 201/69, 201/70, 201/71, 201/72, 201/73, 201/74, 201/75, 201/76, 201/77, 201/78, 201/79, 201/80, 201/81, 201/82, 201/83, 201/84, 201/85, 201/86, 201/87, 201/88, 201/89, 201/90, 201/91, 201/92, 201/93, 201/94, 201/95, 201/96, 201/97, 201/98, 201/99, 202/00, 202/01, 202/02, 202/03, 202/04, 202/05, 202/06, 202/07, 202/08, 202/09, 202/10, 202/11, 202/12, 202/13, 202/14, 202/15, 202/16, 202/17, 202/18, 202/19, 202/20, 202/21, 202/22, 202/23, 202/24, 202/25, 202/26, 202/27, 202/28, 202/29, 202/30, 202/31, 202/32, 202/33, 202/34, 202/35, 202/36, 202/37, 202/38, 202/39, 202/40, 202/41, 202/42, 202/43, 202/44, 202/45, 202/46, 202/47, 202/48, 202/49, 202/50, 202/51, 202/52, 202/53, 202/54, 202/55, 202/56, 202/57, 202/58, 202/59, 202/60, 202/61, 202/62, 202/63, 202/64, 202/65, 202/66, 202/67, 202/68, 202/69, 202/70, 202/71, 202/72, 202/73, 202/74, 202/75, 202/76, 202/77, 202/78, 202/79, 202/80, 202/81, 202/82, 202/83, 202/84, 202/85, 202/86, 202/87, 202/88, 202/89, 202/90, 202/91, 202/92, 202/93, 202/94, 202/95, 202/96, 202/97, 202/98, 202/99, 203/00, 203/01, 203/02, 203/03, 203/04, 203/05, 203/06, 203/07, 203/08, 203/09, 203/10, 203/11, 203/12, 203/13, 203/14, 203/15, 203/16, 203/17, 203/18, 203/19, 203/20, 203/21, 203/22, 203/23, 203/24, 203/25, 203/26, 203/27, 203/28, 203/29, 203/30, 203/31, 203/32, 203/33, 203/34, 203/35, 203/36, 203/37, 203/38, 203/39, 203/40, 203/41, 203/42, 203/43, 203/44, 203/45, 203/46, 203/47, 203/48, 203/49, 203/50, 203/51, 203/52, 203/53, 203/54, 203/55, 203/56, 203/57, 203/58, 203/59, 203/60, 203/61, 203/62, 203/63, 203/64, 203/65, 203/66, 203/67, 203/68, 203/69, 203/70, 203/71, 203/72, 203/73, 203/74, 203/75, 203/76, 203/77, 203/78, 203/79, 203/80, 203/81, 203/82, 203/83, 203/84, 203/85, 203/86, 203/87, 203/88, 203/89, 203/90, 203/91, 203/92, 203/93, 203/94, 203/95, 203/96, 203/97, 203/98, 203/99, 204/00, 204/01, 204/02, 204/03, 204/04, 204/05, 204/06, 204/07, 204/08, 204/09, 204/10, 204/11, 204/12, 204/13, 204/14, 204/15, 204/16, 204/17, 204/18, 204/19, 204/20, 204/21, 204/22, 204/23, 204/24, 204/25, 204/26, 204/27, 204/28, 204/29, 204/30, 204/31, 204/32, 204/33, 204/34, 204/35, 204/36, 204/37, 204/38, 204/39, 204/40, 204/41, 204/42, 204/43, 204/44, 204/45, 204/46, 204/47, 204/48, 204/49, 204/50, 204/51, 204/52, 204/53, 204/54, 204/55, 204/56, 204/57, 204/58, 204/59, 204/60, 204/61, 204/62, 204/63, 204/64, 204/65, 204/66, 204/67, 204/68, 204/69, 204/70, 204/71, 204/72, 204/73, 204/74, 204/75, 204/76, 204/77, 204/78, 204/79, 204/80, 204/81, 204/82, 204/83, 204/84, 204/85, 204/86, 204/87, 204/88, 204/89, 204/90, 204/91, 204/92, 204/93, 204/94, 204/95, 204/96, 204/97, 204/98, 204/99, 205/00, 205/01, 205/02, 205/03, 205/04, 205/05, 205/06, 205/07, 205/08, 205/09, 205/10, 205/11, 205/12, 205/13, 205/14, 205/15, 205/16, 205/17, 205/18, 205/19, 205/20, 205/21, 205/22, 205/23, 205/24, 205/25, 205/26, 205/27, 205/28, 205/29, 205/30, 205/31, 205/32, 205/33, 205/34, 205/35, 205/36, 205/37, 205/38, 205/39, 205/40, 205/41, 205/42, 205/43, 205/44, 205/45, 205/46, 205/47, 205/48, 205/49, 205/50, 205/51, 205/52, 205/53, 205/54, 205/55, 205/56, 205/57, 205/58, 205/59, 205/60, 205/61, 205/62, 205/63, 205/64, 205/65, 205/66, 205/67, 205/68, 205/69, 205/70, 205/71, 205/72, 205/73, 205/74, 205/75, 205/76, 205/77, 205/78, 205/79, 205/80, 205/81, 205/82, 205/83, 205/84, 205/85, 205/86, 205/87, 205/88, 205/89, 205/90, 205/91, 205/92, 205/93, 205/94, 205/95, 205/96, 205/97, 205/98, 205/99, 206/00, 206/01, 206/02, 206/03, 206/04, 206/05, 206/06, 206/07, 206/08, 206/09, 206/10, 206/11, 206/12, 206/13, 206/14, 206/15, 206/16, 206/17, 206/18, 206/19, 206/20, 206/21, 206/22, 206/23, 206/24, 206/25, 206/26, 206/27, 206/28, 206/29, 206/30, 206/31, 206/32, 206/33, 206/34, 206/35, 206/36, 206/37, 206/38, 206/39, 206/40, 206/41, 206/42, 206/43, 206/44, 206/45, 206/46, 206/47, 206/48, 206/49, 206/50, 206/51, 206/52, 206/53, 206/54, 206/55, 206/56, 206/57, 206/58, 206/59, 206/60, 206/61, 206/62, 206/63, 206/64, 206/65, 206/66, 206/67, 206/68, 206/69, 206/70, 206/71, 206/72, 206/73, 206/74, 206/75, 206/76, 206/77, 20

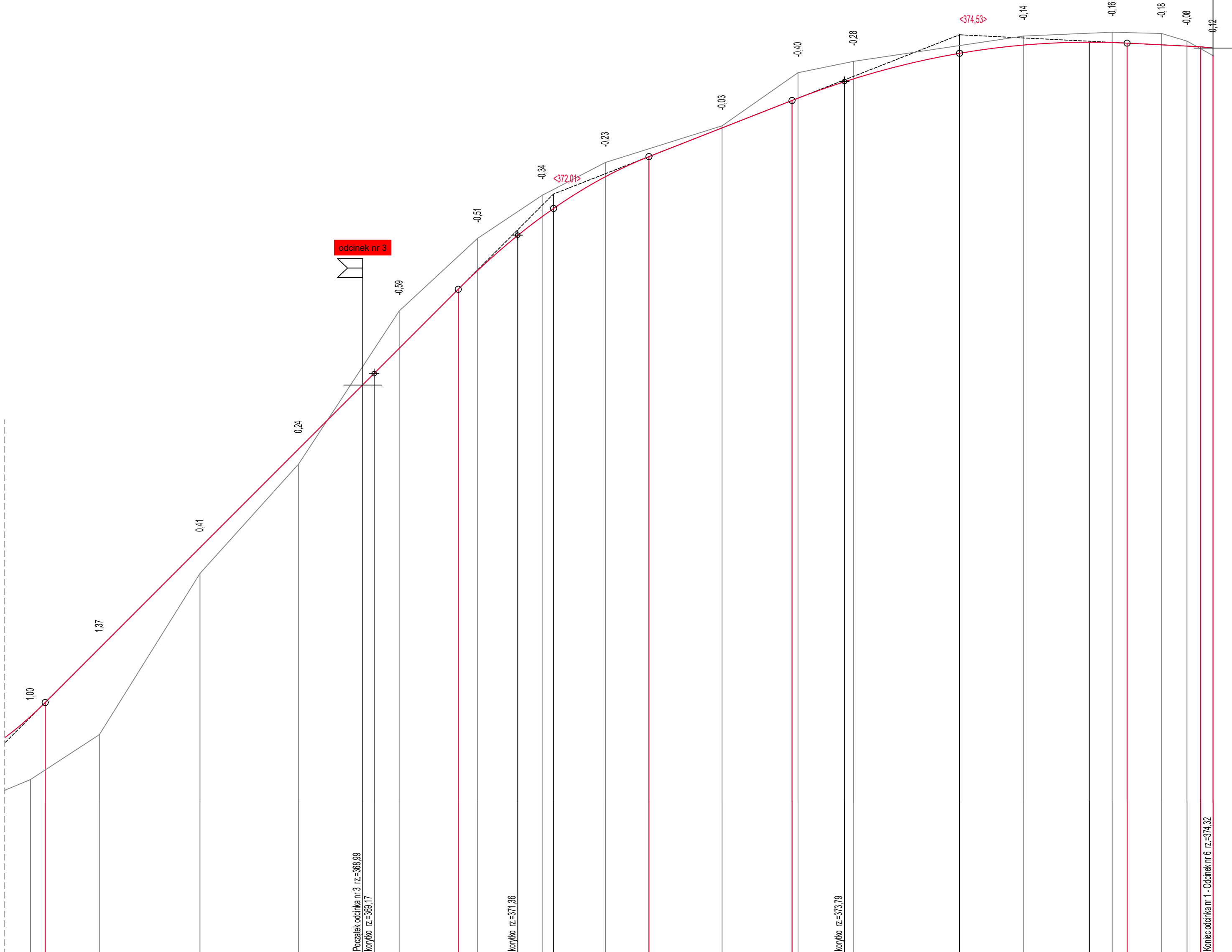
PROFIL PODŁUŻNY ŚCIEŻKI

ODCINEK NR 1

skala 1:50/500

odcinek nr 6

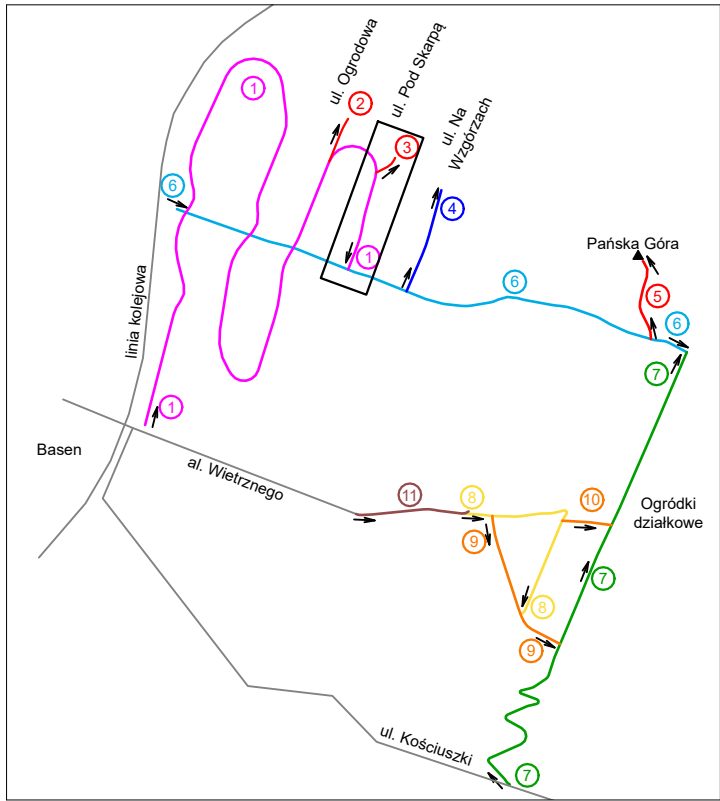
- LEGENDA
- niweleta projektowanej ścieżki
  - niweleta istniejącego terenu
  - <347,27> proj. rzędna załomu ścieżki
  - trasa dla osób niepełnosprawnych




Skala pionowa 1:50  
Skala pozioma 1:500

P.P. = 360,00


RZĘDNE NIWELETY	363,75	363,97	364,83	366,42	366,67	367,98	368,99	369,17	369,57	370,50	370,80	371,36	371,65	372,28	372,60	373,06	373,49	373,53	373,79	373,81	373,83	374,37	374,41	374,41	374,40	374,37	374,35	374,34	374,32					
ELEMENTY NIWELETY	i=10,00%		L=55,36								R=500,00 T=15,13 B=0,23				i=3,92%		L=22,64		R=1200,00 T=26,51 B=0,29						L=11,60		i=0,5%		i=0,00%					
RZĘDNE TERENU	362,75	363,46	366,01	367,74	370,16	371,31	371,99	372,51	373,09	373,93	374,11	374,51	374,57	374,55	374,43	374,20																		
ELEMENTY TRASY	głgł=193,54; R=32,30 T=635,92; B=604,44 L=98,20					L=45,06					głgł=29,71; R=25,00 T=5,94; B=0,70 L=11,67			L=0,65		głgł=35,31; R=15,40 T=4,27; B=0,60 L=3,32			L=62,73															
ODLEGŁOŚCI	70,64	72,96	81,53	97,45	0,00	13,05	23,20	25,00	28,96	29,39	38,31	41,37	47,72	51,58	61,58	68,48	74,45	80,05	86,12	86,67	91,12	92,06	94,99	99,40	0,00	0,87	27,77	38,15	41,77	44,12	49,60	53,60	55,72	57,72





INWESTOR:  
GMINA ANDRYCHÓW  
34-120 Andrychów, ul. Rynek 15

JEDNOSTKA PROJEKTOWA:



NAZWA:  
PROJEKT BUDOWY CIĄGÓW PIESZOROWEROWYCH, PRZEBUDOWY I BUDOWY ŚCIEŻEK PIESZYCH, REMONTU FRAGMENTU CIĄGU NR -11 AL. WIETRZNEGO W km 0+000.00-0+151.75 WRAZ Z TOWARZYSZĄCYMI:  
- MAŁĄ ARCHITECTURĄ; ŁAWKAMI WOLNOSTOJĄCYMI, STOJAKAMI NA ROWERY I KOSZAMI NA ŚMIECI  
- INSTALACJĄ OŚWIETLIENIOWĄ I MONITORINGIEM  
- BUDOWĄ 4 PRZEPUSTÓW DROGOWYCH NAD ROWEM MELIORACYJNYM I PRZEBUDOWĄ FRAGMENTU ROWU Z WYLOTAMI I WYLOTAMI W RAMACH PRZEDSIĘWZIĘCIA: "PAŃSKA GÓRA KOMPLEKSOWE ZAGOSPODAROWANIE PRZESTRZENI REKREACYJNEJ I PARKOWEJ W ANDRYCHOWIE"

ADRES:  
34-120 Andrychów, gm. Andrychów, powiat wadowicki  
jednostka ewid. 121801\_4 Andrychów - Miasto, obręb 0001 Andrychów Miasto  
dz. nr 839/2, 839/3, 839/4, 842/69, 842/70, 848/5, 848/11, 848/18, 848/24, 848/25, 848/26, 848/27, 849/82, 849/83, 849/1178, 849/193, 849/194, 849/195, 849/196, 849/197, 849/198, 849/199, 849/200, 851/10, 1862/3, 1862/4, 1957/1, 1957/2, 1957/3, 1958, 1959, 1904/9

FAZA:	BRANŻA:
PROJEKT ARCHITEKTONICZNO-BUDOWLANY	DROGOWA
NAZWA RYSUNKU:	SKALA:
Profil podłużny - odcinek nr 1 (cz.5)	1:50/500
AUTOR:	DATA:
inż. Krzysztof Strzeżyk	VIII 2021

OPRACOWANIE:	POPS:
mgr inż. Maciej Babiak	SKL/1553/PWOD/07
SPRAWDZAJĄCY:	nr upr. SKL/7810/PBD/18
mgr inż. Barbara Francuz	

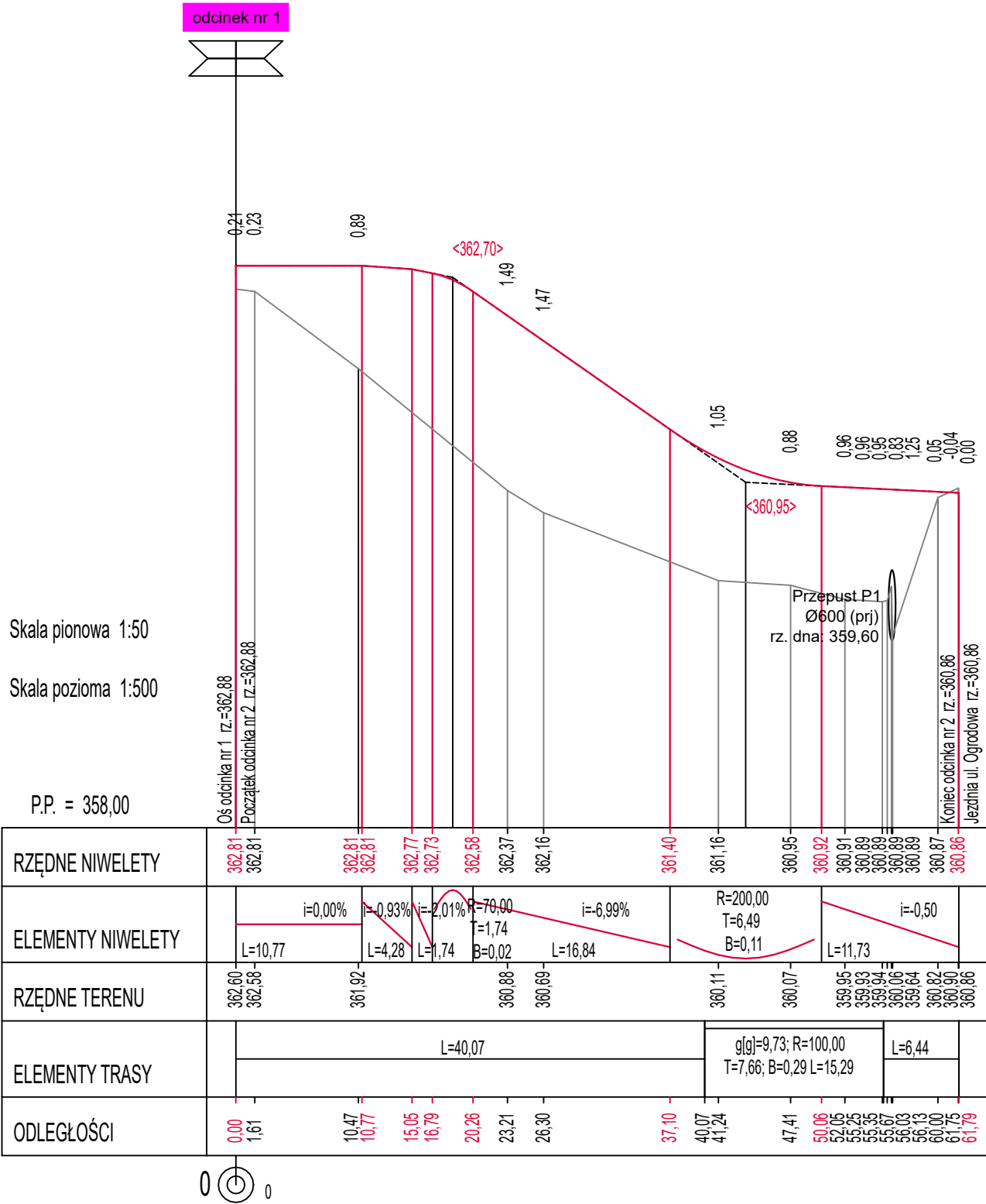
PAB  
D-2.5

NR RYS.

PROFIL PODŁUŻNY ŚCIEŻKI  
DOJŚCIE DO UL. OGRODOWEJ

ODCINEK NR 2

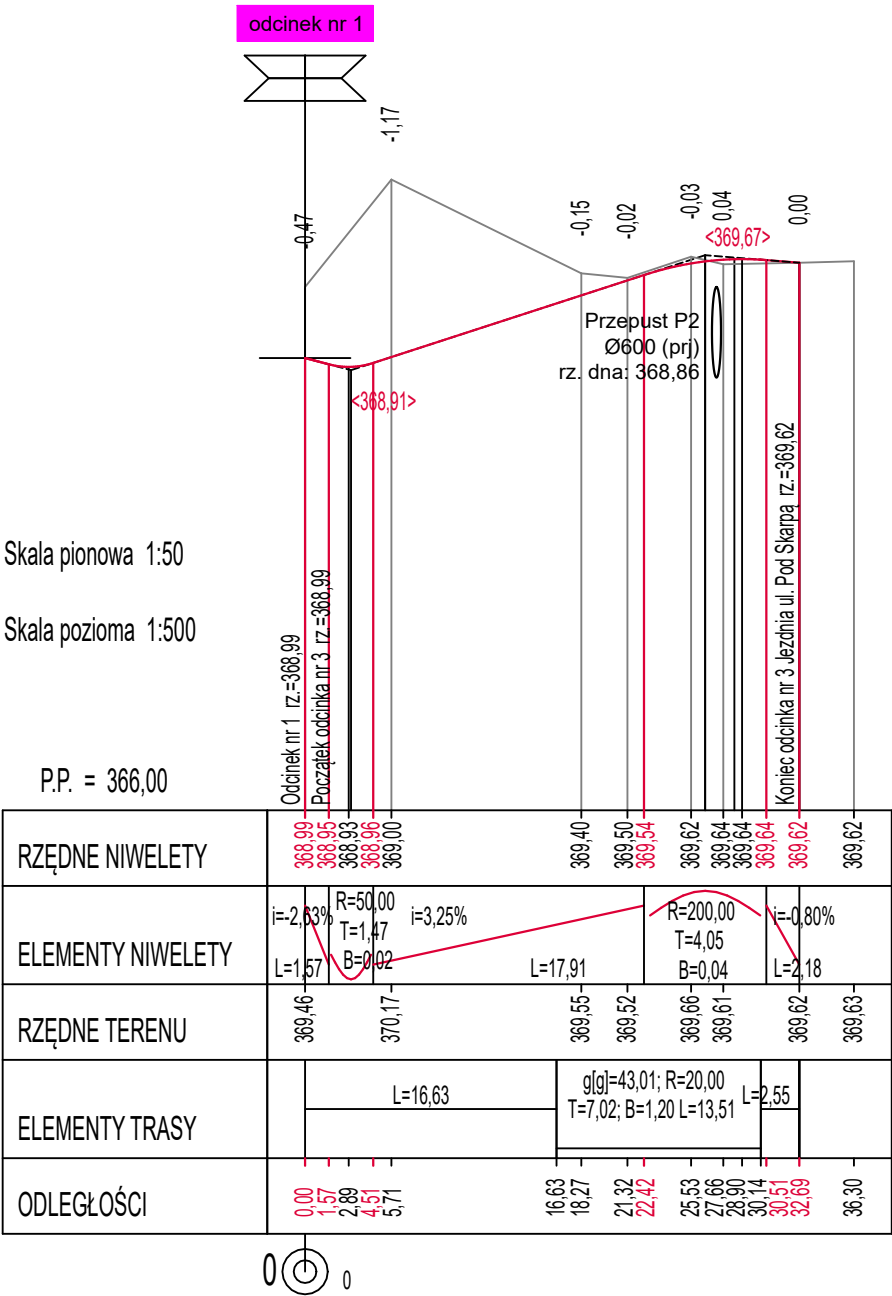
skala 1:50/500



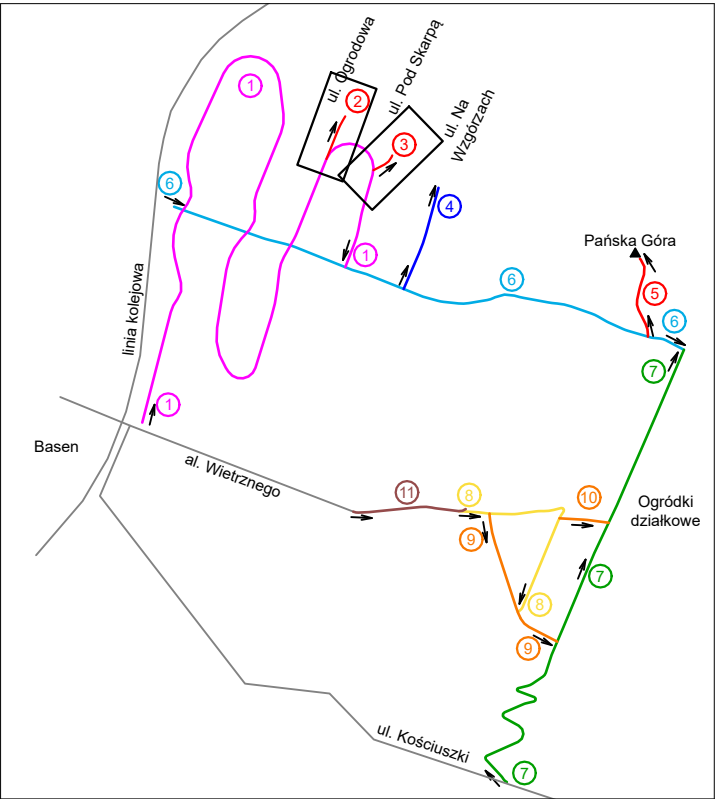
PROFIL PODŁUŻNY ŚCIEŻKI  
DOJŚCIE DO UL. POD SKARPĄ

ODCINEK NR 3

skala 1:50/500



- LEGENDA
- niweleta projektowanej ścieżki
  - niweleta istniejącego terenu
  - <347,27> proj. rzędna załomu ścieżki
  - trasa dla osób niepełnosprawnych



INWESTOR: GMINA ANDRYCHÓW  
34-120 Andrychów , ul. Rynek 15

JEDNOSTKA PROJEKTOWA: **noma** ARCHITEKCI

NAZWA: PROJEKT BUDOWY CIĄGÓW PIESZOROWEROWYCH, PRZEBUDOWY I BUDOWY ŚCIEŻEK PIESZYCH, REMONTU FRAGMENTU CIĄGU NR -11 AL. WIETRZNEGO W km 0+000.00-0+151.75 WRAZ Z TOWARZYSZĄCYMI:  
- MAŁĄ ARCHITEKTURĄ: ŁAWKAMI WOLNOSTOJĄCYMI, STOJAKAMI NA ROWERY I KOSZAMI NA ŚMIECI  
- INSTALACJĄ OŚWIETLENIOWĄ I MONITORINGIEM  
- BUDOWĄ 4 PRZEPUSTÓW DROGOWYCH NAD ROWEM MELIORACYJNYM I PRZEBUDOWĄ FRAGMENTU ROWU Z WŁOTAMI I WYLOTAMI W RAMACH PRZEDSIĘWZIĘCIA: "PAŃSKA GÓRA KOMPLEKSOWE ZAGOSPODAROWANIE PRZESTRZENI REKREACYJNEJ I PARKOWEJ W ANDRYCHOWIE"

ADRES: 34-120 Andrychów, gm. Andrychów, powiat wadowicki  
jednostka ewid. 121801\_4 Andrychów - Miasto, obręb 0001 Andrychów Miasto  
dz. nr 839/2, 839/3, 839/4, 842/69, 848/5, 848/11, 848/18, 848/24, 848/25, 848/26, 848/27, 849/82, 849/83, 849/178, 849/193, 849/194, 849/195, 849/196, 849/197, 849/198, 849/199, 849/200, 851/10, 1862/3, 1862/4, 1957/1, 1957/2, 1957/3, 1958, 1959, 1904/9

FAZA: PROJEKT ARCHITEKTONICZNO-BUDOWLANY BRANŻA: DROGOWA

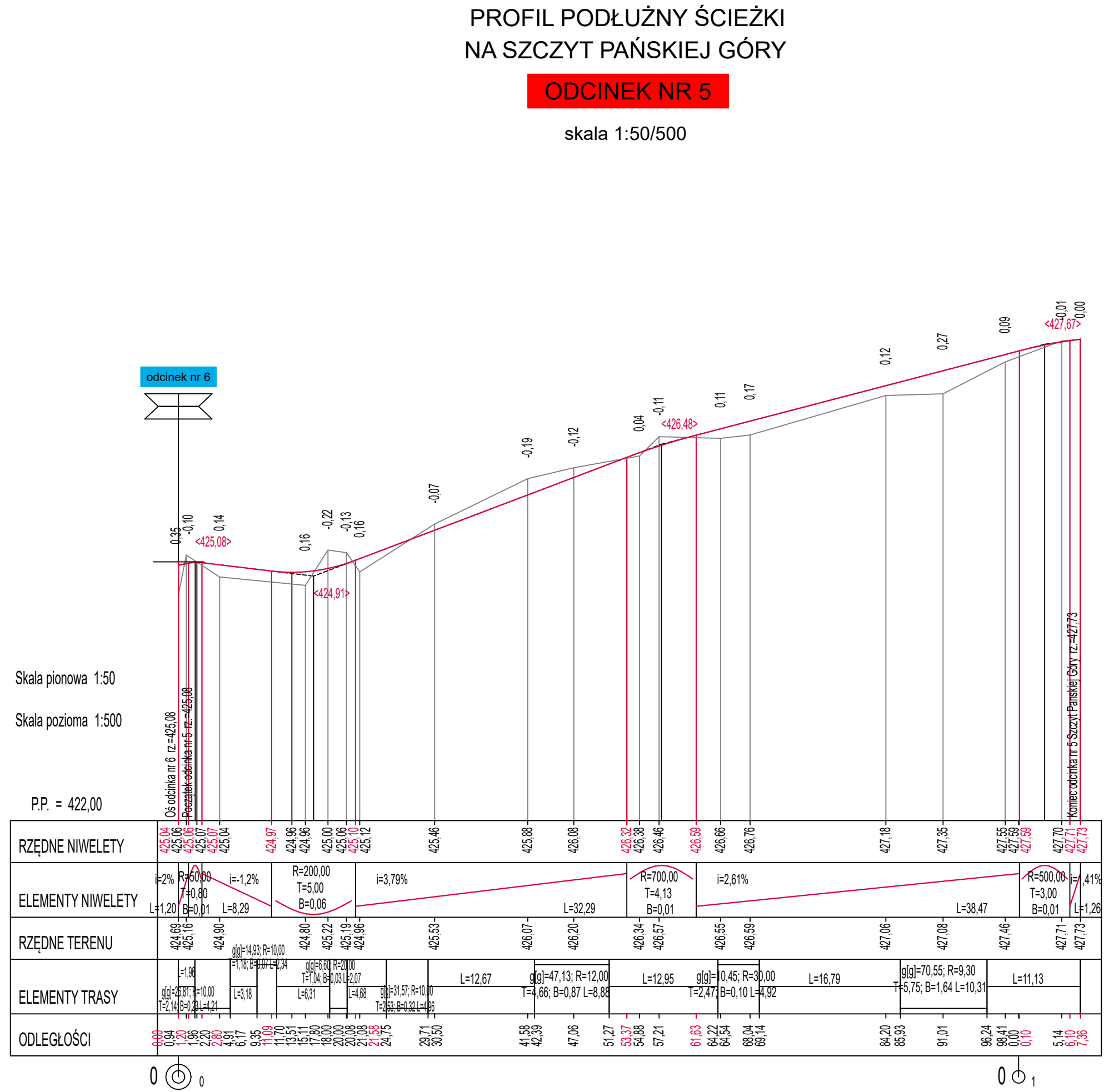
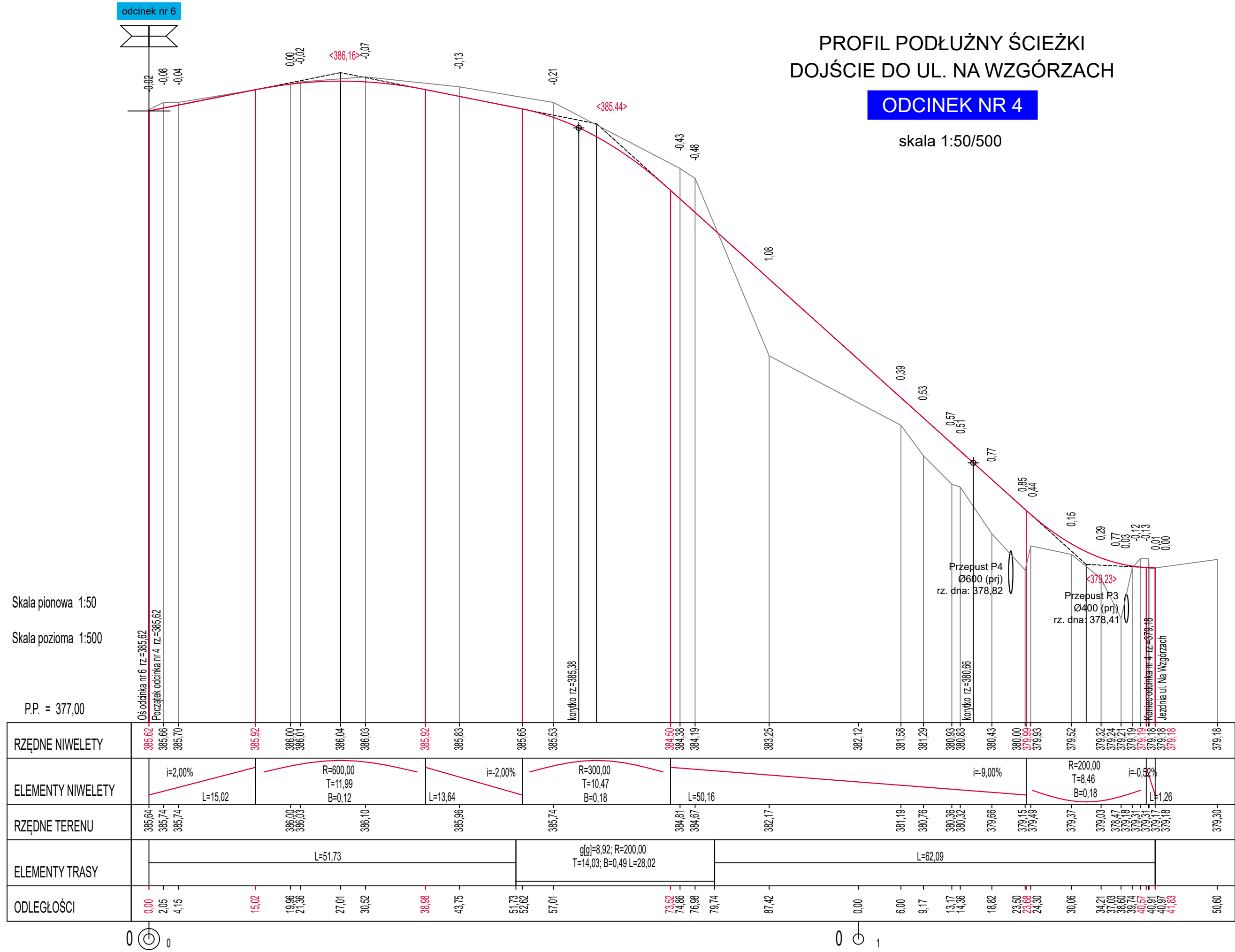
NAZWA RYSUNKU: Profil podłużny - odcinek nr 2 i nr 3 SKALA: 1:50/500 DATA: VIII 2021

AUTOR: inż. Krzysztof Strzeżyk nr upr. SKL/1553/PWOD/07

SPRAWDZAJĄCY: mgr inż. Barbara Francuz nr upr. SKL/7810/PBD/18

OPRACOWANIE: mgr inż. Maciej Babiak

PAB D-2.6



LEGENDA

- niweleta projektowanej ścieżki
- niweleta istniejącego terenu
- proj. rzędna załomu ścieżki
- trasa dla osób niepełnosprawnych

Basen, al. Wietrznego, ul. Ogrodowa, ul. Pod Skalną, ul. Na Wzgórzach, Pańska Góra, Ogródki działkowe, ul. Kościuszki

INWESTOR: GMINA ANDRYCHÓW  
34-120 Andrychów, ul. Rynek 15

JEDNOSTKA PROJEKTOWA: **noma** ARCHITEKCI

NAZWA: PROJEKT BUDOWY CIĄGÓW PIESZOROWEROWYCH, PRZEBUDOWY I BUDOWY ŚCIEŻEK PIESZYCH, REMONTU FRAGMENTU CIĄGU NR -11 AL. WIETRZNEGO W km 0+000.00-0+151.75 WRAZ Z TOWARZYSZĄCYMI:

- MAŁĄ ARCHITEKTURĄ: ŁAWKAMI WOLNOSTOJĄCYMI, STOJAKAMI NA ROWERY I KOSZAMI NA ŚMIECI
- INSTALACJĄ OŚWIETLENIOWĄ I MONITORINGIEM
- BUDOWĄ 4 PRZEPUSTÓW DROGOWYCH NAD ROWEM MELIORACYJNYM I PRZEBUDOWĄ FRAGMENTU ROWU Z WŁOTAMI I WYLOTAMI W RAMACH PRZEDSIĘWZIĘCIA: "PAŃSKA GÓRA KOMPLEKSOWE ZAGOSPODAROWANIE PRZESTRZENI REKREACYJNEJ I PARKOWEJ W ANDRYCHOWIE"

ADRES: 34-120 Andrychów, gm. Andrychów, powiat wadowicki  
jednostka ewid. 121801.4 Andrychów - Miasto, obręb 0001 Andrychów Miasto  
dz. nr 839/2, 839/3, 839/4, 842/70, 848/5, 848/11, 848/18, 848/24, 848/25, 848/26, 848/27, 849/82, 849/83, 849/178, 849/193, 849/194, 849/195, 849/196, 849/197, 849/198, 849/199, 849/200, 851/10, 1862/3, 1862/4, 1957/1, 1957/2, 1957/3, 1958, 1959, 1960/4

Faza: **PROJEKT ARCHITEKTONICZNO-BUDOWLANY DROGOWA**

NAMAWYRYSUNKU: SKALA: 1:50/500 DATA: VIII 2021

Profil podłużny - odcinek nr 4 i nr 5

AUTOR: inż. Krzysztof Strzeżyk nr upr. SKL/1553/PWOD/07

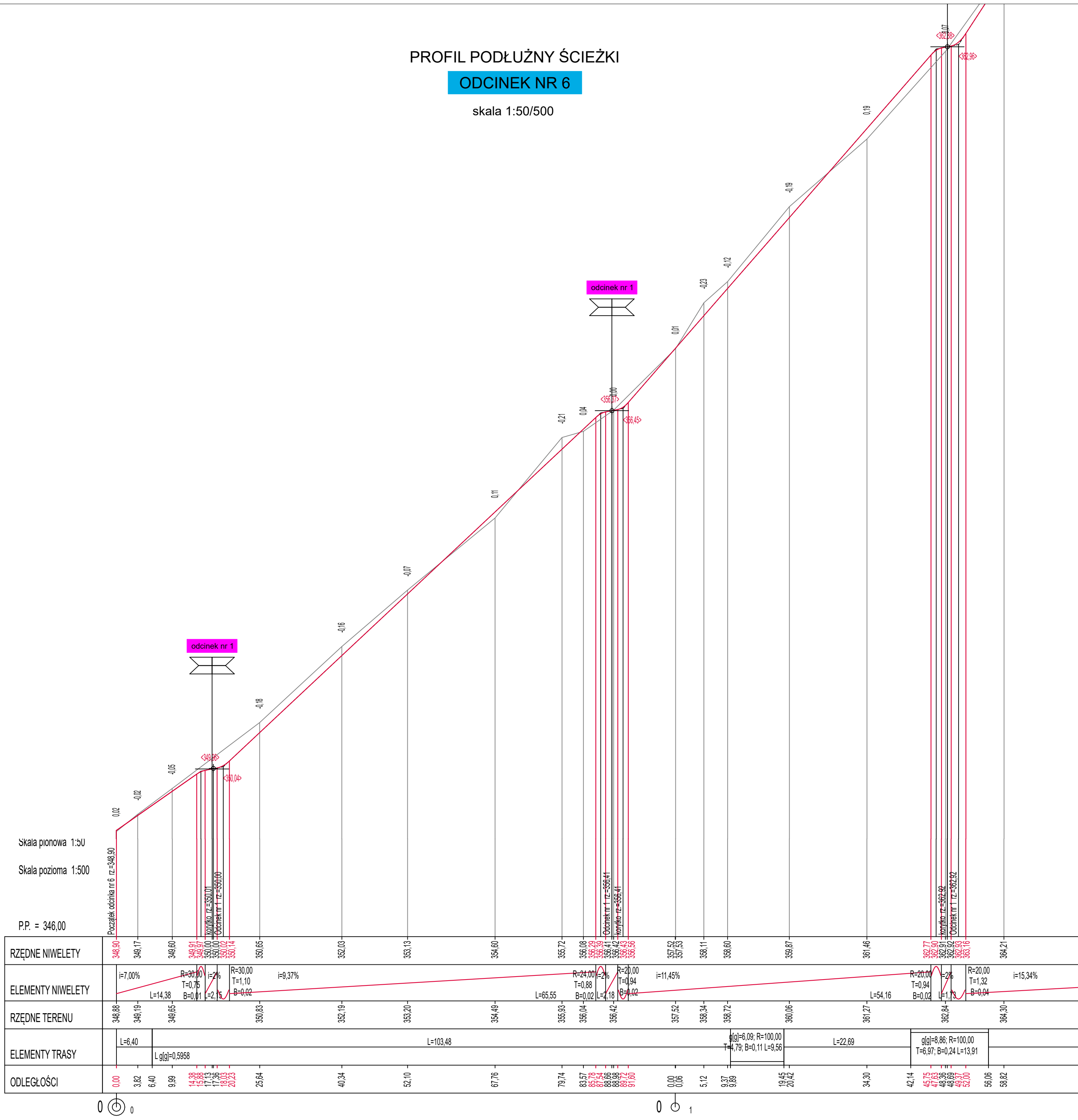
SPRAWDZAJĄCY: mgr inż. Barbara Francuz nr upr. SKL/7810/PBD/18

OPRACOWANIE: mgr inż. Maciej Babiak

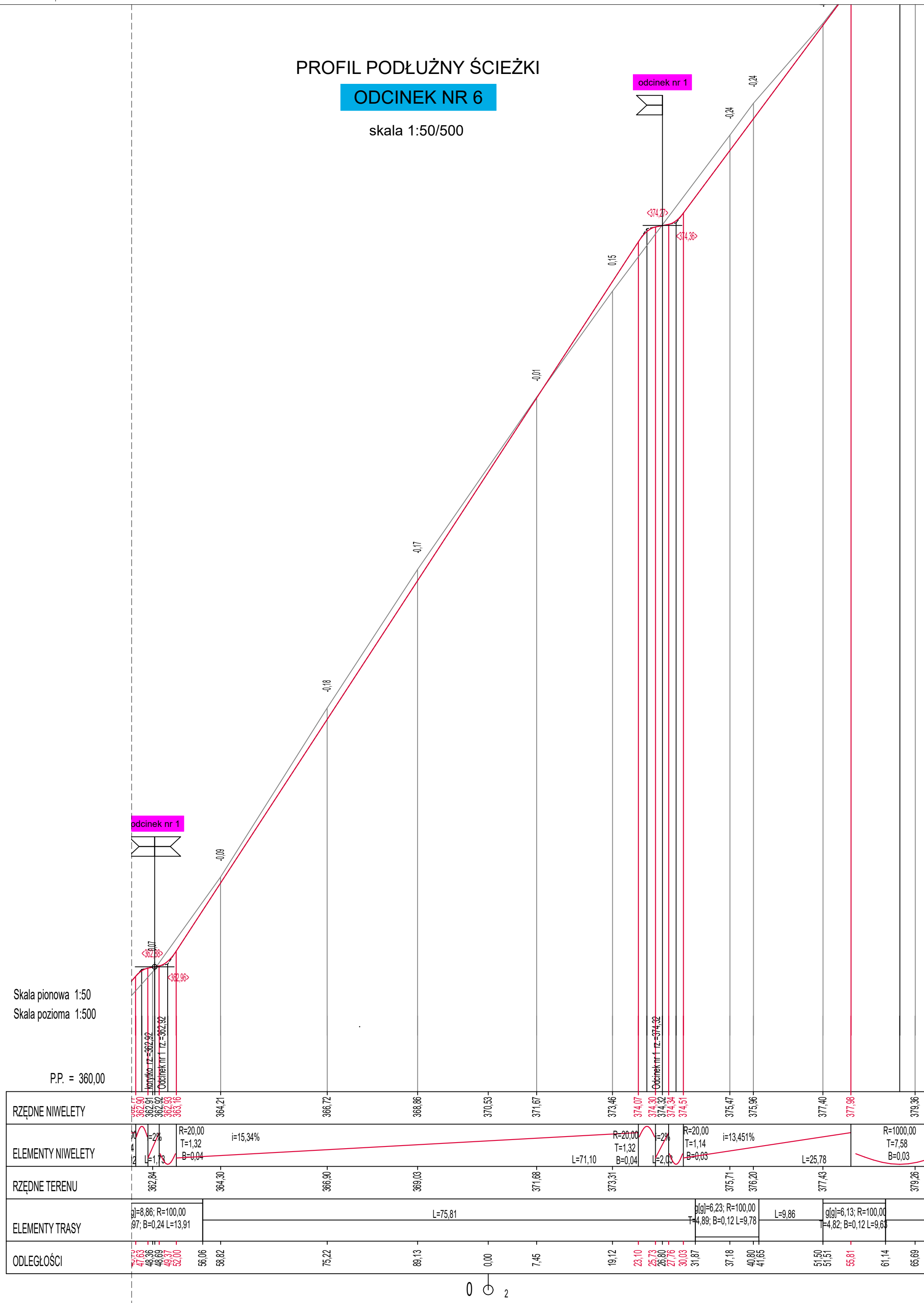
**PAB D-2.7**



## ODCINEK NR 6



## ODCINEK NR 6

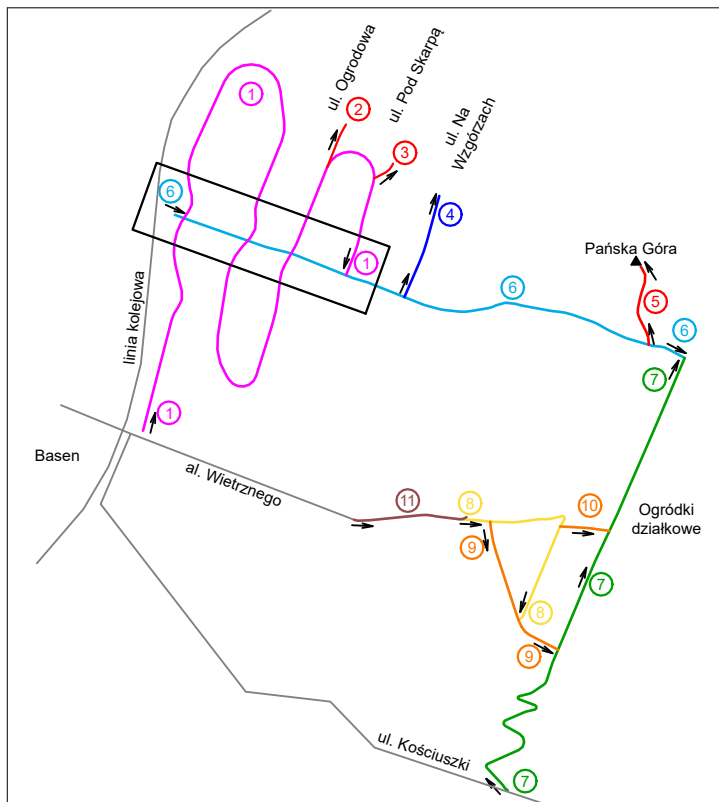


 niweleta projektowanej ścieżki

niweleta istniejacego terenu

<347 27> proj. rzędna załomu ścieżki

 trasa dla osób niepełnosprawnych



INWESTOR:  
GMINA ANDRYCHÓW  
34-120 Andrychów, ul. Rynek 15



PROJEKT BUDOWY CIĄGÓW PRZECIROWEROWYCH, PRZEBUDOWY I BUDOWY SZCZĘK PIESZYCH, REMONTU FAGMENTU CIĄGU NR -11 AL. WIETRZNEGO W km 0+000.00 do 0+151.75 WRAZ Z TOWARZYSZĄCYMI:  
- MAŁĄ ARCHITECTURĄ, ŁAWKAMI WOLNOSTOJĄCYMI,  
STOJKAMI NA ROWERY I KOZAMKI NA ŚMIECI  
- INSTALACJĄ OŚWIETLENIOWĄ I MONITORINGIEM  
BUDOWA 4 PRZEDSIĘWZIĘCIA W RAMACH WYKONANIA ROBÓT WRAZ Z TOWARZYSZĄCYMI  
I PRZEBUDOWA FRAGMENTU ROWU Z WŁOTAMI I WYŁOTAMI W RAMACH  
PRZEDSIĘWZIĘCIA: "PĄSKA GÓRA KOMPLEKSOWE ZAGOSPODAROWANIE  
PRZESTRZENI REKREACYJNEJ I PARKOWEJ W ANDRZYCHOWIE"

43-120 Andrychów, gm. Andrychów, powiat wadowicki  
jednostka ewid. 121801\_4 Andrychów - Miasto, obręb 0001 Andrychów Miasto  
dz. nr 839/2, 839/3, 839/4, 842/69, 842/70, 848/5, 848/11, 848/18, 848/24, 848/25, 848/26, 848/27, 849/82, 849/83,  
849/178, 849/193, 849/194, 849/195, 849/196, 849/197, 849/198, 849/199, 849/200, 851/10, 1862/3, 1862/4, 1957/11  
1957/2, 1957/3, 1958, 1959, 1904/9

FAZA:	BRANŻA:	
PROJEKT ARCHITEKTONICZNO-BUDOWLANY	DROGOWA	
NAZWA RYSUNKU:	SKALA:	DATA:

Profil podłużny - odcinek nr 6 (cz.1)		1:50/500	VIII 2021
AUTOR:	PODPIS		
inż. Krzysztof Strzeżyk	nr. upor. SKI/1553/PWOD/07		

SPRAWDZAJĄCY:  
mgr inż. Barbara Francuz                      nr. urz. SKI/7810/PBD/18

OPRACOWANIE:  
mgr inż. Maciej Dabicki

PAB  
D-2.8



PROFIL PODŁUŻNY ŚCIEŻKI

ODCINEK NR 6

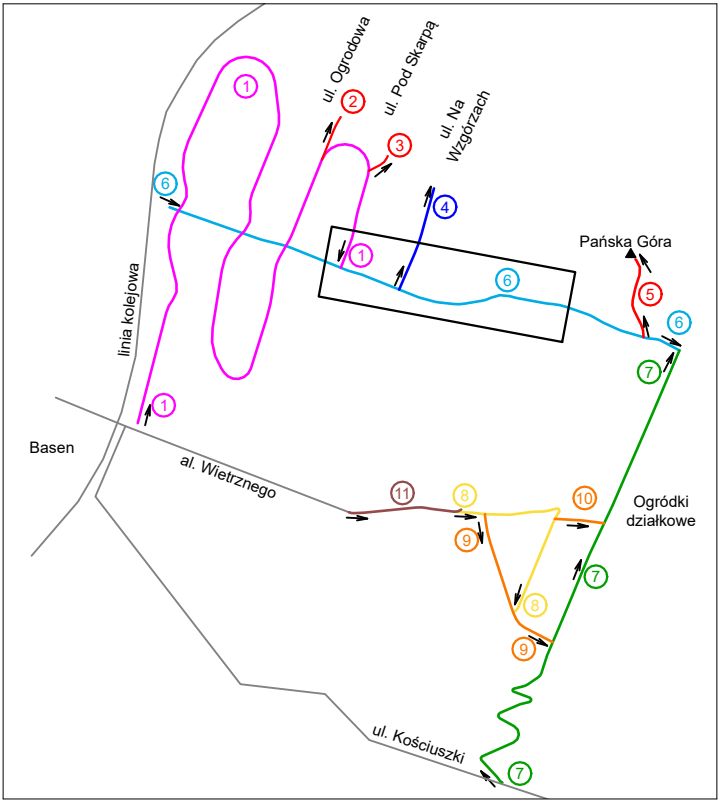
skala 1:50/500


PROFIL PODŁUŻNY ŚCIEŻKI

ODCINEK NR 6


skala 1:50/500

- LEGENDA
- niweleta projektowanej ścieżki
  - niweleta istniejącego terenu
  - proj. rzędna załomu ścieżki
  - trasa dla osób niepełnosprawnych





INWESTOR:  
GMINA ANDRYCHÓW  
34-120 Andrychów, ul. Rynek 15



JEDNOSTKA PROJEKTOWA:  
**nomo**  
ARCHITEKTURA

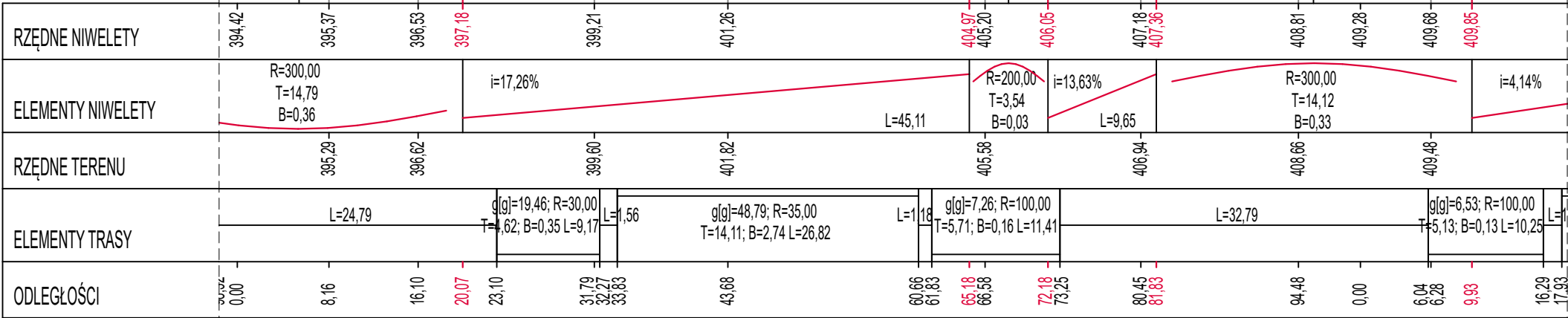
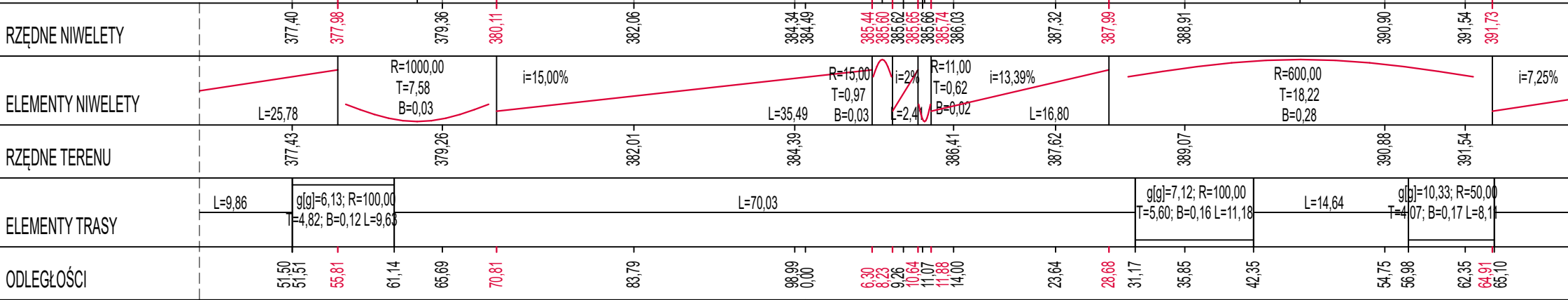
NAZWA:  
PROJEKT BUDOWY CIĄGÓW PIESZOROWEROWYCH, PRZEBUDOWY I BUDOWY ŚCIEZEK PIESZYCH, REMONTU FRAGMENTU CIĄGU NR -11 AL. WIETRZNEGO W km 0+000.00-0+151.75 WRAZ Z TOWARZYSZĄCYMI:  
- MAŁĄ ARCHITEKTURĄ; ŁAWKAMI WOLNOSTOJĄCYMI, STOJAKAMI NA ROWERY I KOSZAMI NA ŚMIECI  
- INSTALACJĄ OŚWIETLENIOWĄ I MONITORINGIEM  
- BUDOWĄ 4 PRZEPĘSTÓW DROGOWYCH NAD ROWEM MELIORACYJNYM I PRZEBUDOWĄ FRAGMENTU ROWU Z WŁOTAMI I WYLOTAMI W RAMACH PRZEDSIĘWZIĘCIA: "PAŃSKA GÓRA KOMPLEKSOWE ZAGOSPODAROWANIE PRZESTRZENI REKREACYJNEJ I PARKOWEJ W ANDRYCHOWIE"

ADRES:  
34-120 Andrychów, gm. Andrychów, powiat wadowicki  
jednostka ewid. 121801\_4 Andrychów - Miasto, obręb 0001 Andrychów Miasto  
dz. nr 839/2, 839/3, 839/4, 842/69, 842/70, 848/5, 848/11, 848/16, 848/24, 848/25, 848/26, 848/27, 849/62, 849/83, 849/178, 849/193, 849/194, 849/195, 849/196, 849/197, 849/198, 849/199, 849/200, 851/10, 1862/3, 1862/4, 1957/1, 1957/2, 1957/3, 1958, 1959, 1904/9

FAZA: NAZWA: PROJEKT ARCHITEKTONICZNO-BUDOWLANY DROGOWA  
NAZWA RYSUNKU: SKALA: 1:50/500 DATA: VIII 2021  
Profil podłużny - odcinek nr 6 (cz.2)

AUTOR: inż. Krzysztof Strzyżek nr upr. SKL/1553/PWOD/07  
SPRAWOZDAJĄCY: mgr inż. Barbara Francuz nr upr. SKL/7810/PBD/18

OPRACOWANIE: mgr inż. Maciej Babiak  
PAB  
D-2.9  
NR RYS.



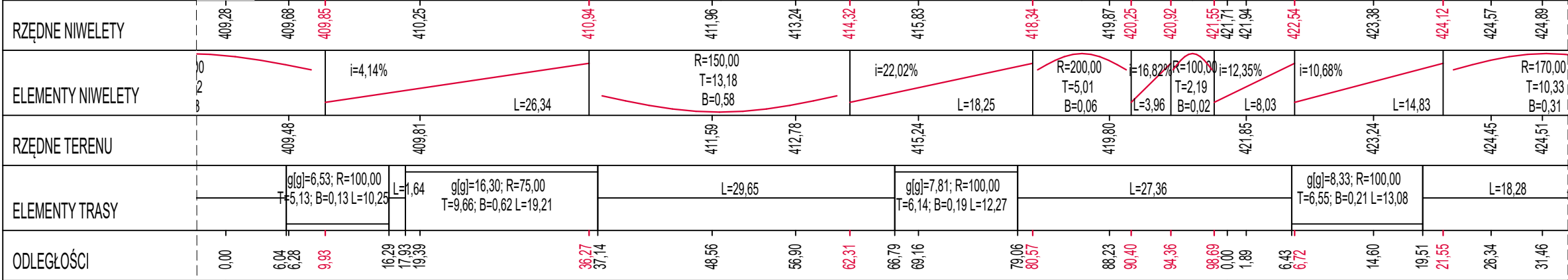
PROFIL PODŁUŻNY ŚCIEŻKI

ODCINEK NR 6

skala 1:50/500

Skala pionowa 1:50  
Skala pozioma 1:500

P.P. = 406,00



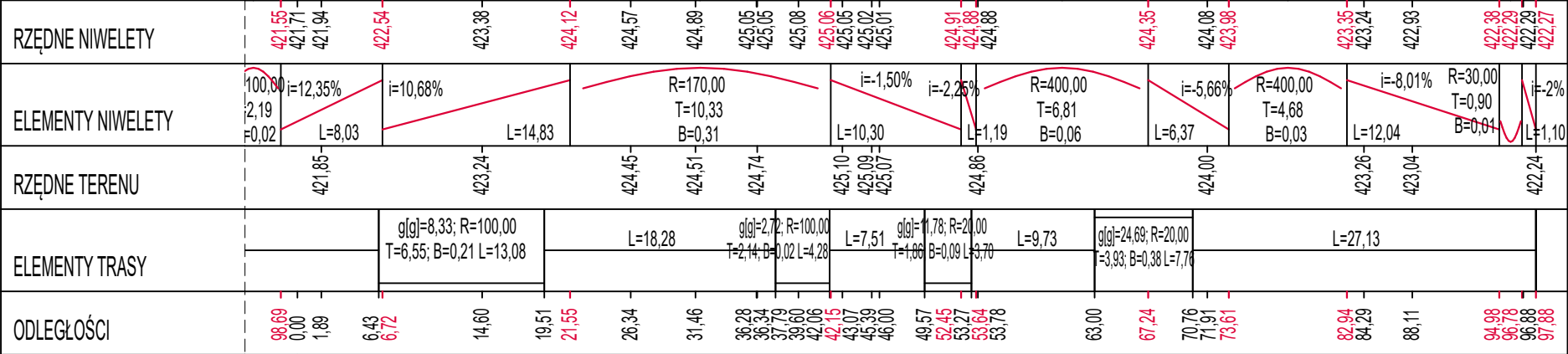
PROFIL PODŁUŻNY ŚCIEŻKI

ODCINEK NR 6

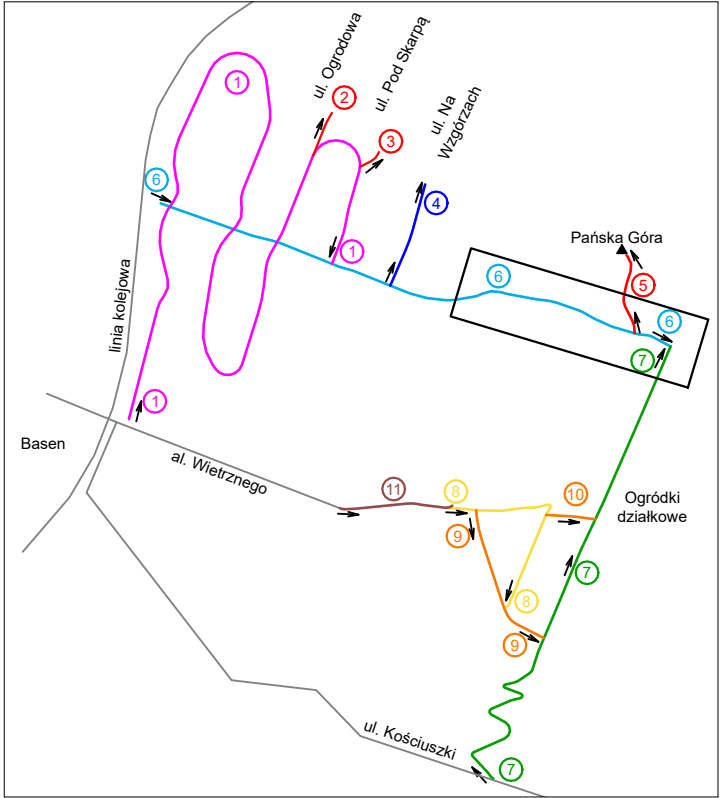
skala 1:50/500

Skala pionowa 1:50  
Skala pozioma 1:500

P.P. = 413,00



- LEGENDA
- niweleta projektowanej ścieżki
  - niweleta istniejącego terenu
  - proj. rzędna załomu ścieżki
  - trasa dla osób niepełnosprawnych



INWESTOR: GMINA ANDRYCHÓW  
34-120 Andrychów, ul. Rynek 15

JEDNOSTKA PROJEKTOWA: **noma** ARCHITEKTURA

NAZWA: PROJEKT BUDOWY CIĄGÓW PIESZOROWEROWYCH, PRZEBUDOWY I BUDOWY ŚCIEŻEK PIESZYCH, REMONTU FRAGMENTU CIĄGU NR -11 AL. WIETRZNEGO W km 0+000.00-0+151.75 WRAZ Z TOWARZYSZĄCYMI: - MAŁĄ ARCHITEKTURĄ: ŁAWKAMI WOLNOSTOJĄCYMI, STOJAKAMI NA ROWERY I KOSZAMI NA ŚMIECI - INSTALACJĄ OŚWIETLENIOWĄ I MONITORINGIEM - BUDOWĄ 4 PRZEPUSTÓW DROGOWYCH NAD ROWEM MELIORACYJNYM I PRZEBUDOWĄ FRAGMENTU ROWU Z WŁOTAMI I WYŁOTAMI W RAMACH PRZEDSIĘWZIĘCIA: "PAŃSKA GÓRA KOMPLEKSOWE ZAGOSPODAROWANIE PRZESTRZENI REKREACYJNEJ I PARKOWEJ W ANDRYCHOWIE"

ADRES: 34-120 Andrychów, gm. Andrychów, powiat wadowicki  
jednostka ewid. 121801-4 Andrychów - Miasto, obręb 0001 Andrychów Miasto  
dz. nr 839/2, 839/3, 839/4, 842/28, 842/29, 842/30, 848/5, 848/11, 848/16, 848/24, 848/25, 848/26, 848/27, 848/82, 848/83, 849/178, 849/193, 849/194, 849/195, 849/196, 849/197, 849/198, 849/199, 849/200, 851/10, 1862/3, 1862/4, 1957/1, 1957/2, 1957/3, 1958, 1959, 1904/9

FAZA: PROJEKT ARCHYTEKTONICZNO-BUDOWLANY DROGOWA  
BRANŻA: DROGOWA  
NAZWA RYSUNKU: Profil podłużny - odcinek nr 6 (cz.3)  
SKALA: 1:50/500  
DATA: VIII 2021

AUTOR: inż. Krzysztof Strzeżyk  
nr upr. SKL/1553/PWOD/07

SPRAWDZAJĄCY: mgr inż. Barbara Francuz  
nr upr. SKL/7810/PBD/18

OPRACOWANIE: mgr inż. Maciej Babiak

PAB  
D-2.10  
NR RYS.